

VERSENYKIÍRÁS

A verseny neve: Mátra Mountain Bike Maraton 2026

Kategória: Magyar Kupa futam és XCM Pro Tour sorozat állomás

Időpont: 2026. július 11. (szombat)

Rendezvényközpont: Oxygen Adrenalin Park – Mátra-Sástó / GPS: N 47.84828, E 19.96194

Szervező: Vuelta Kft.

Felelős szervező: Eisenkrammer Károly Róbert (nevezes@vuelta.hu)

Időmérés: egyéni chip a rajtszámon

Verseny távok:

- Hosszú táv 93 km 2300 m szintkülönbség
- Közép táv 60 km 1630 m szintkülönbség
- E-Bike 60 km 1630 m szintkülönbség
- Rövid táv 34 km 930 m szintkülönbség
- Mini táv 11,5 km 300 m szintkülönbség

A versenyen előzetes pályabejárás egyik távon sincs, a pálya használata a versenyt kivéve tilos!

Nevezési díjak:

2025.12.31-ig (rajtcsomag pólóval, névre szóló rajtszámmal)

- Rövid, Közép, Hosszú: 13 000,- Ft

2026.01.01. - 06.15. 17 óráig (rajtcsomag pólóval, névre szóló rajtszámmal)

- Rövid, Közép, Hosszú: 15 000,- Ft

2026.06.16. – 07.11 (késői / helyszíni nevezés rajtcsomag nélkül)

- Rövid, Közép, Hosszú: 17 000,- Ft

Póló csak a 2026.06.15-ig leadott és befizetett online nevezéshez jár!

Nevezés: https://sportnaptar.hu/matra-maraton_6FDBBE4AED108050

Díjazás:

A kategóriák első három helyezettje érem és tárgyjutalom díjazásban részesül.

Csapatvezetői értekezlet:

2026. július 11. 9:00, nevezési sátor előtt

- Rövid táv:
 - Férfi: U15; U17; U19; Felnőtt; Master1; Master2; Master3; Master4
 - Nő: U15; U17; U19; Felnőtt; Master1; Master2; Master3
- Közép táv:
 - Férfi: U19; Felnőtt; Master1; Master2; Master3
 - Nő: U19; Felnőtt; Master1; Master2

- Hosszú táv:
 - o Férfi: Felnőtt; Master1; Master2
- E-bike:
 - o abszolút férfi – női kategória
 - o (1db akkumulátor + matrica kontroll)
- Mini Táv:
 - o Férfi: U13; U15; U17; U19; Felnőtt; Master1; Master2; Master3; Master4
 - o Nő: U13; U15; U17; U19; Felnőtt; Master1; Master2; Master3

Korosztály kategóriák:

Kategória	Születési év	Életkor
U13	2014 – 2015	11–12
U15	2012 – 2013	13–14
U17	2010 – 2011	15–16
U19	2008 – 2009	17–18
Felnőtt	1997 – 2007	19–29
Master 1	1987 – 1996	30–39
Master 2	1977 – 1986	40–49
Master 3	1967 – 1976	50–59
Master 4	1966 és korábbi	60+

Időrend

- 7:00 Rajtcsomagátvétel
- 10:00 E-bike táv rajt
- 10:20 Hosszú táv rajt
- 10:40 Közép táv rajt
- 11:00 Rövid táv rajt
- 11:20 Mini táv rajt
- 12:45 Tombola#1
- 13:00 Eredményhirdetés (Mini&Rövid)
- 14:45 Tombola#2
- 15:00 Eredményhirdetés (E-bike&Közép&Hosszú)

Pályajelölések

A pálya táblákkal és figyelmeztető jelzésekkel kerül kijelölésre. A pályán mindig az aktuális jelölés a mérvadó, aszerint kell a távot teljesíteni. Amennyiben előre letölthető gpx is rendelkezésre áll, akkor is a pályajelölést kell figyelembe venni.

Előre nem látható események miatt a változtatás jogát a verseny egészére fenntartjuk.

Limitpontok

1. Mátraszentimre frissítő (hosszú táv) - 15:00

51,2 km

Aki a limitidőn túl érkezik, az közúton (2408-24-es út) tud visszajutni a rendezvényközpontba.

2. Mátra-nyereg: 2408-as és 24-es utak kereszteződése, "Galyatetői elágazás" (rövid, közép, hosszú távok és e-bike) - 16:30 (egységesen, minden táv számára)

Rövid táv - 16,4km

Közép táv és E-bike - 48,9 km

Hosszú táv - 80 km

Aki a limitidőn túl érkezik, az közúton (24-es út) tud visszajutni a rendezvényközpontba.

Pálya zárása

2026.06.11., 18:00

RENDEZVÉNYKÖZPONT

Rajt- és célterület

A Mátra Maraton rajtja, illetve célja a sástói Oxygen Adrenalin Parkban található. A beszólitási zóna a rajtkapu közelében, a díjátadó helyszíne pedig a nevezési iroda mellett lesz.

Rajtoltatás

A versenyzők 15 perccel a rajt előtt már tartózkodjanak a beszólitási zónában.

Kerékpármosás

A kerékpármosó a rendezvényterületen belül kerül kijelölésre.

Parkolás

A rendezvényterület belső parkolójában lesz lehetőség parkolásra.

Csapatsátrak

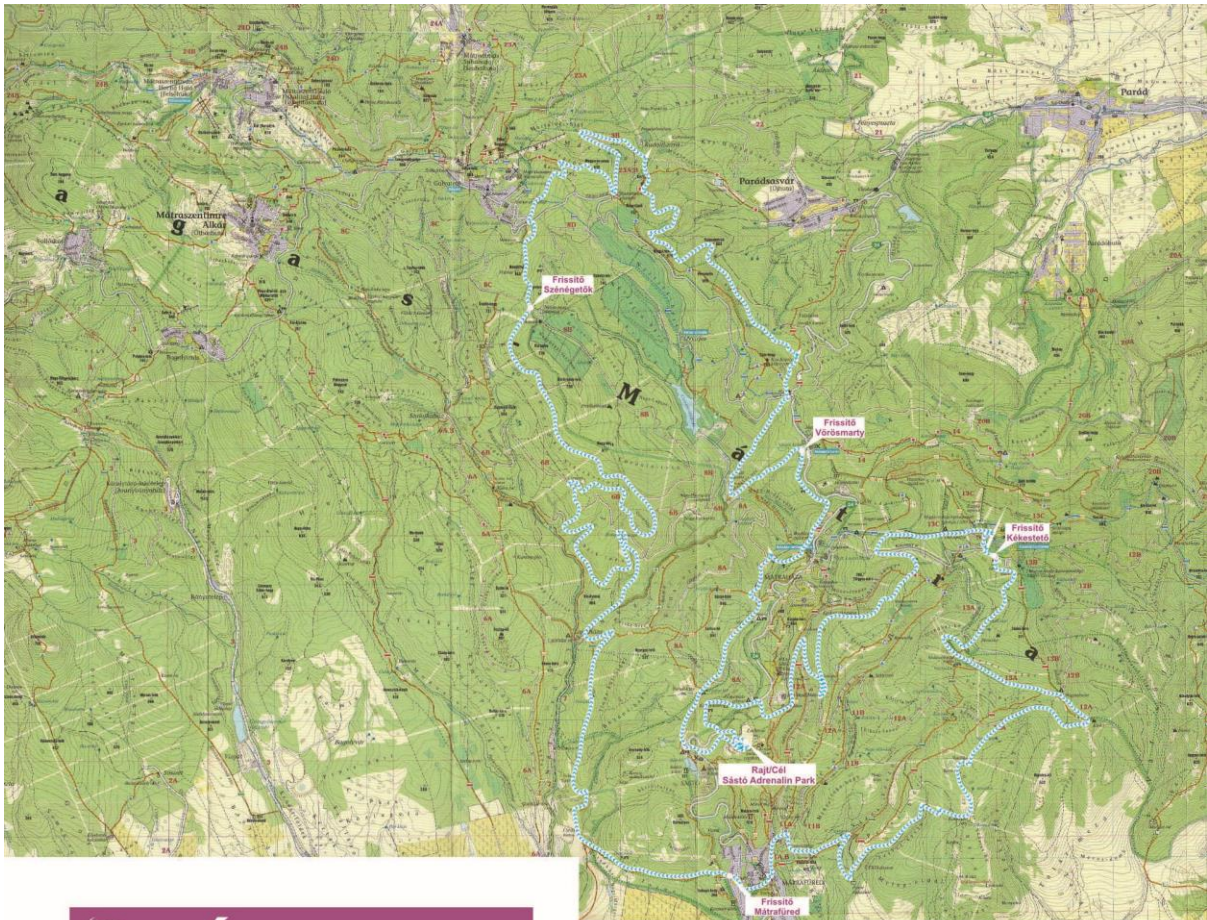
A csapatsátrak részére kijelölt hely a parkoló mellett található, mely igénybevételéhez előzetes helyfoglalásra van szükség az info@vuelta.hu e-mail-címen.

E-bike táv (60 km)

Rajt időpontja: 2026. július 11., 10:00

Frissítőpontok: Kékestető (<https://maps.app.goo.gl/dfp3Y19PmzZYYS7r8>), Mátrafüred (<https://maps.app.goo.gl/bfB2hdAExuuqxqx66>), Szénégetők (<https://maps.app.goo.gl/LkZXopasKG6ZSDAQ8>), Vörösmarty turistaház (<https://maps.app.goo.gl/xAKxFauRBXkWa6Ni6>)

Térkép: <https://mapy.com/hu/zakladni?moje-mapy&cat=mista-trasy&mid=6960b5ab7f7a8a36bfd1e35a&x=19.9445331&y=47.8611891&z=12>

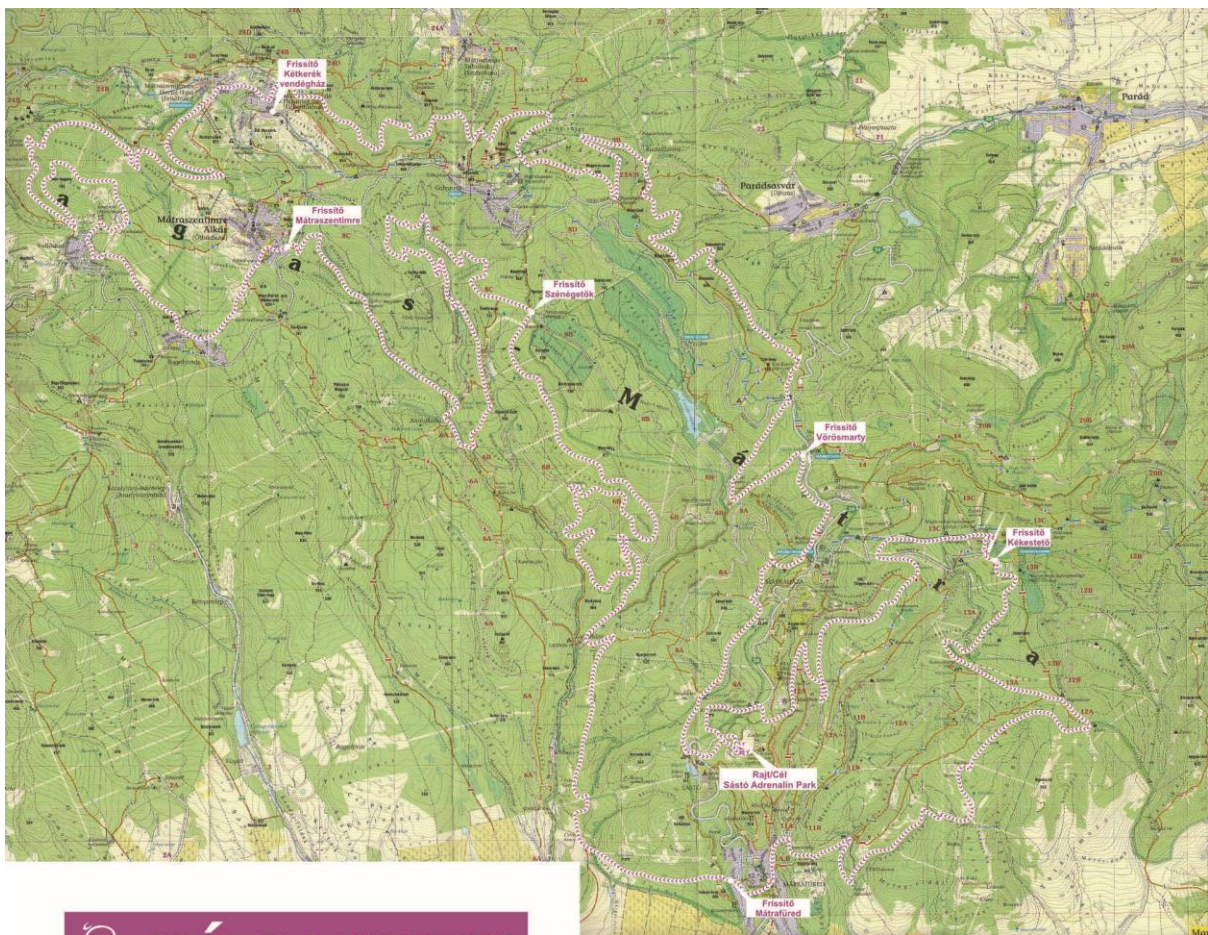


Hosszútáv (93 km)

Rajt időpontja: 2026. július 11., 10:20

Frissítőpontok: Kékestető (<https://maps.app.goo.gl/dfp3Y19PmzZYYS7r8>), Mátrafüred (<https://maps.app.goo.gl/bfB2hdAExuuqxqx66>), Szénégetők (<https://maps.app.goo.gl/LkZXopasKG6ZSDAQ8>), Mátraszentimre (<https://maps.app.goo.gl/Jb3xmFXaiMyti4Ux8>), Mátraszentistván (<https://maps.app.goo.gl/g5vMmVHKdK9J2MRf7>), Vörösmarty turistaház (<https://maps.app.goo.gl/xAKxFauRBXkWa6Ni6>)

Térkép: <https://mapy.com/hu/zakladni?moje-mapy&cat=mista-trasy&mid=6960b5ab7f7a8a36bfd1e35a&x=19.9445331&y=47.8611891&z=12>

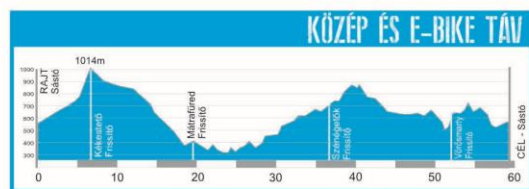
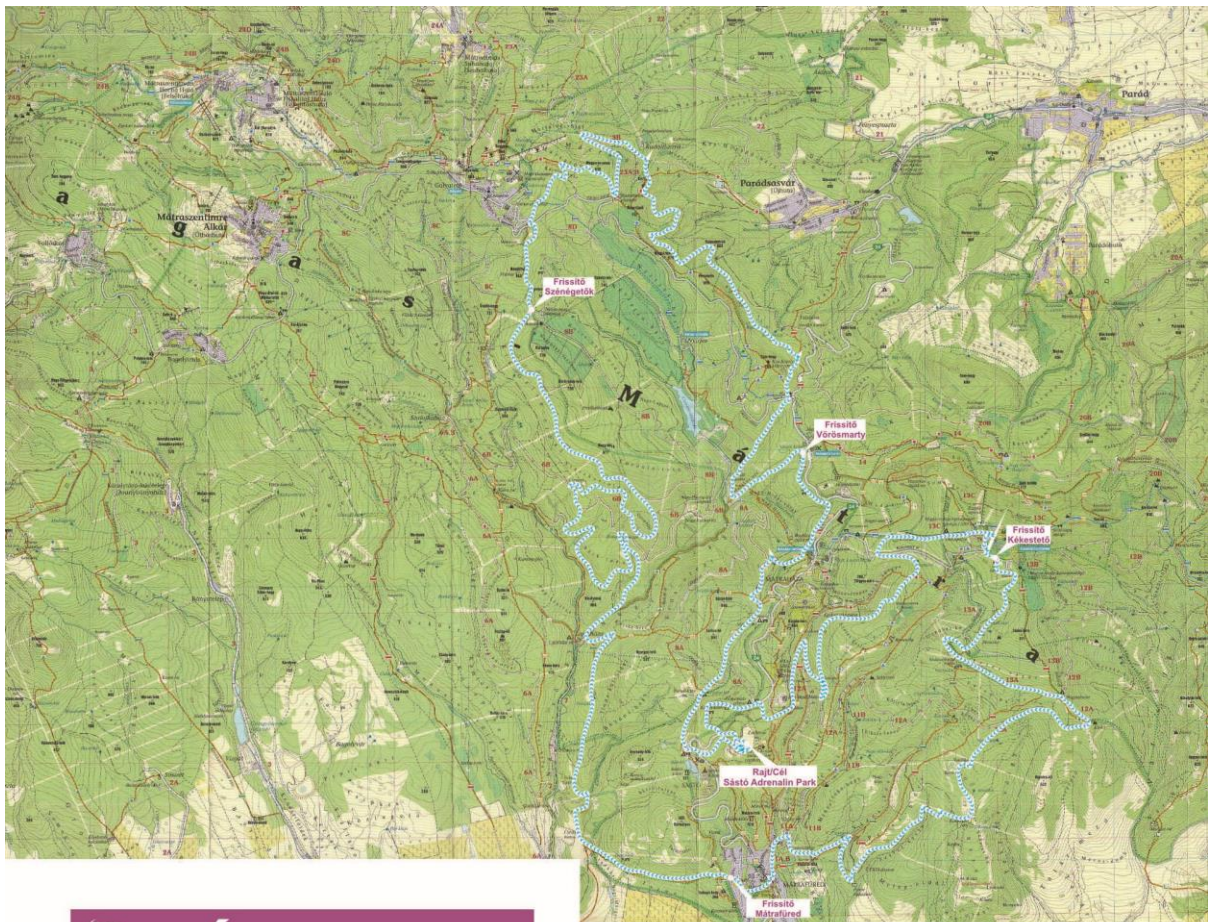


Középtáv (60 km)

Rajt időpontja: 2026. július 11., 10:40

Frissítőpontok: Kékestető (<https://maps.app.goo.gl/dfp3Y19PmzZYYS7r8>), Mátrafüred (<https://maps.app.goo.gl/bfB2hdAExuuqxqx66>), Szénégetők (<https://maps.app.goo.gl/LkZXopasKG6ZSDAQ8>), Vörösmarty turistaház (<https://maps.app.goo.gl/xAKxFauRBXkWa6Ni6>)

Térkép: <https://mapy.com/hu/zakladni?moje-mapy&cat=mista-trasy&mid=6960b5ab7f7a8a36bfd1e35a&x=19.9445331&y=47.8611891&z=12>

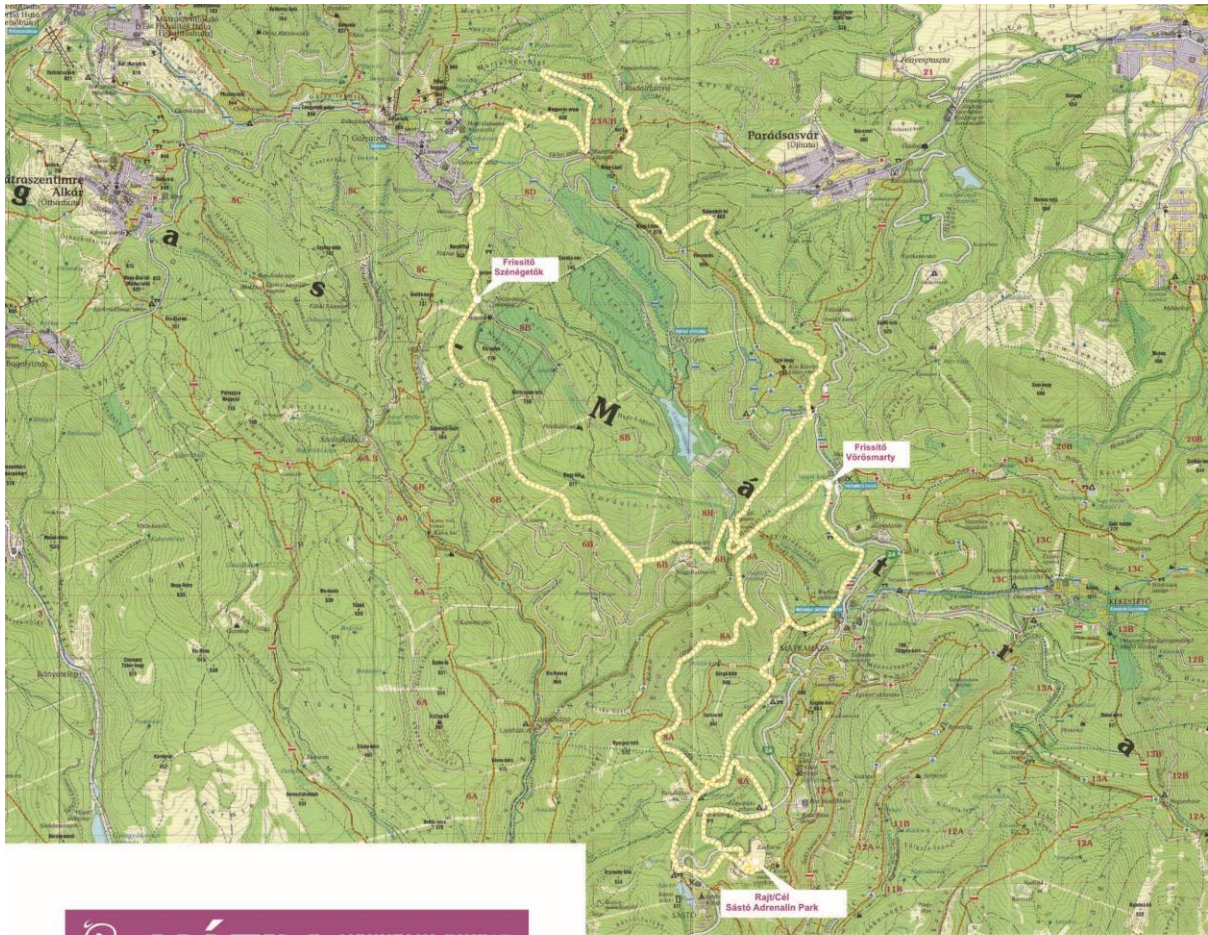


Rövidtáv (34 km)

Rajt időpontja: 2026. július 11., 11:00

Frissítőpontok: Vörösmarty turistaház (<https://maps.app.goo.gl/xAKxFauRBXkWa6Ni6>)

Térkép: <https://mapy.com/hu/zakladni?moje-mapy&cat=mista-trasy&mid=6960b5ab7f7a8a36bfd1e35a&x=19.9445331&y=47.8611891&z=12>



Minitáv (11,5 km)

Rajt időpontja: 2026. július 11., 11:20

Frissítőpontok: ezen a távon nincs frissítőpont

Térkép: <https://mapy.com/hu/zakladni?moje-mapy&cat=mista-trasy&mid=6960b5ab7f7a8a36bfd1e35a&x=19.9445331&y=47.8611891&z=12>

